MAPA DO CELÓW PROJEKTOWYCH

Oznaczenie kancelaryjne zgłoszenia pracy geodezyjnej		**6640.243.2018**
Jednostka ewidencyjna		**040601_2 Grudziądz Powiat**
Obręb ewidencyjny		**[0001] Biały Bór** **[0016] Ruda** **[0024] Wałdowo Szlacheckie**
Numer arkusza		**10 (12)**
Skala mapy		**1:500**
Godło mapy		**6.199.26 6.199.27 6.200.26 6.200.27**
Nazwa układu współrzędnych	Prostokątnych płaskich	**2000/6**
	Układu wysokości	**Kronsztadt 60**
Oznaczenie granic obszaru, który był przedmiotem aktualizacji		▬ ▬ ▬ ▬ ▬ ▬ ▬ ▬
Informacje o służebnościach gruntowych mających wpływ na zagospodarowanie gruntów zlokalizowanych w granicach projektowanej inwestycji		W granicach obszaru będącego przedmiotem aktualizacji nie wykonano ustalenia obciążeń służebnościami, oraz nie aktualizowano użytków gruntowych
Data opracowania mapy		**24.09.2018r**
Nazwa / imię i nazwisko wykonawcy		Imię i nazwisko, nr uprawnień i podpis geodety, który sporządził mapę

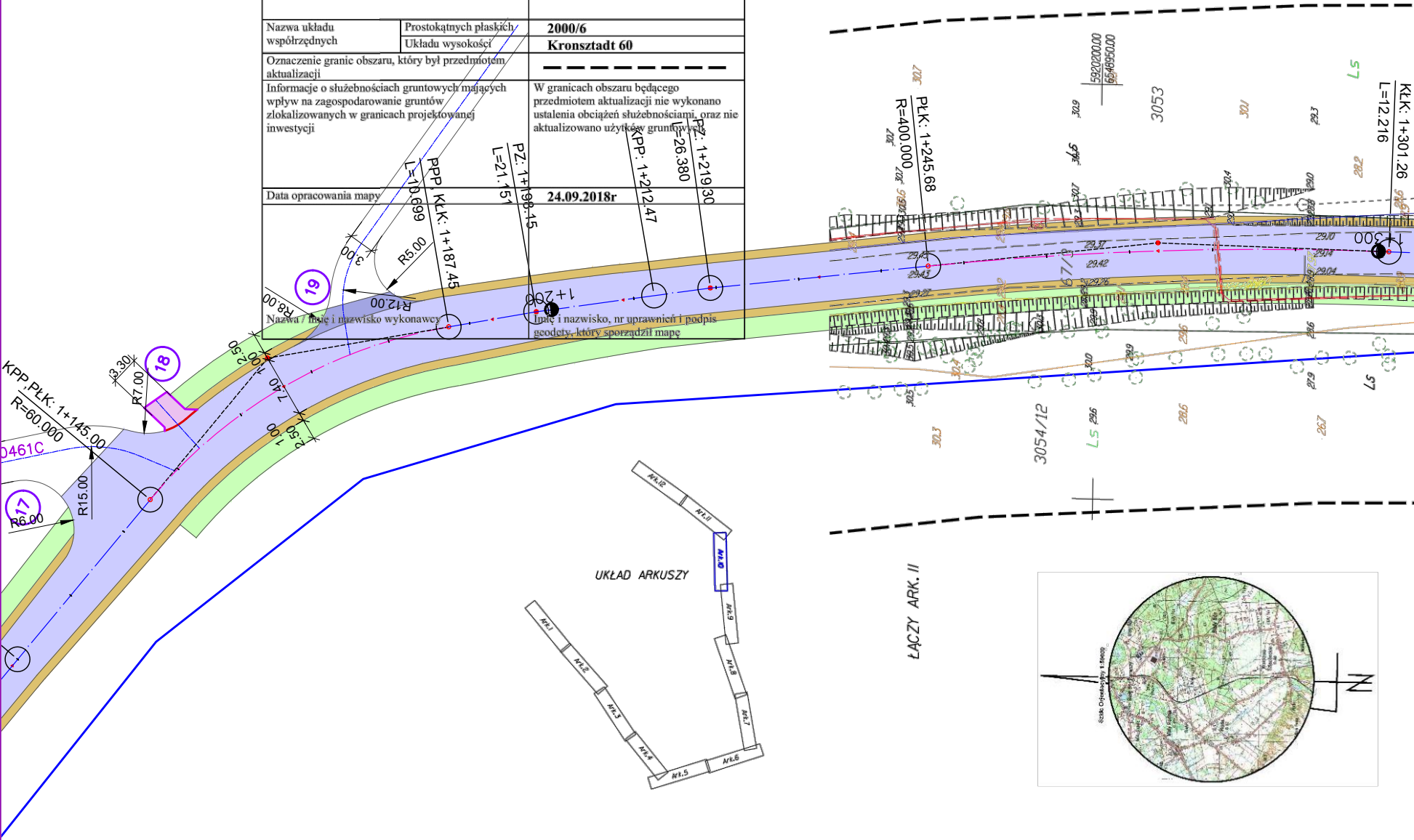

PPP, KŁK: 1+187.45
L=10.699
PZ: 1+198.15
L=21.151
KPP: 1+212.47
L=26.380
PZ: 1+219.30
PŁK: 1+245.68
R=400.000
KŁK: 1+301.26
L=12.216
KPP,PŁK: 1+145.00
R=60.000
1+200
1+300
R5.00
R12.00
R8.00
R7.00
R15.00
R6.00
3.00
3.30
2.50
1.00
7.40
17
18
19
0461C
3053
3054/12
Ls
5920200.00
6548950.00
UKŁAD ARKUSZY
Ark.1
Ark.2
Ark.3
Ark.4
Ark.5
Ark.6
Ark.7
Ark.8
Ark.9
Ark.10
Ark.11
Ark.12
ŁĄCZY ARK. II

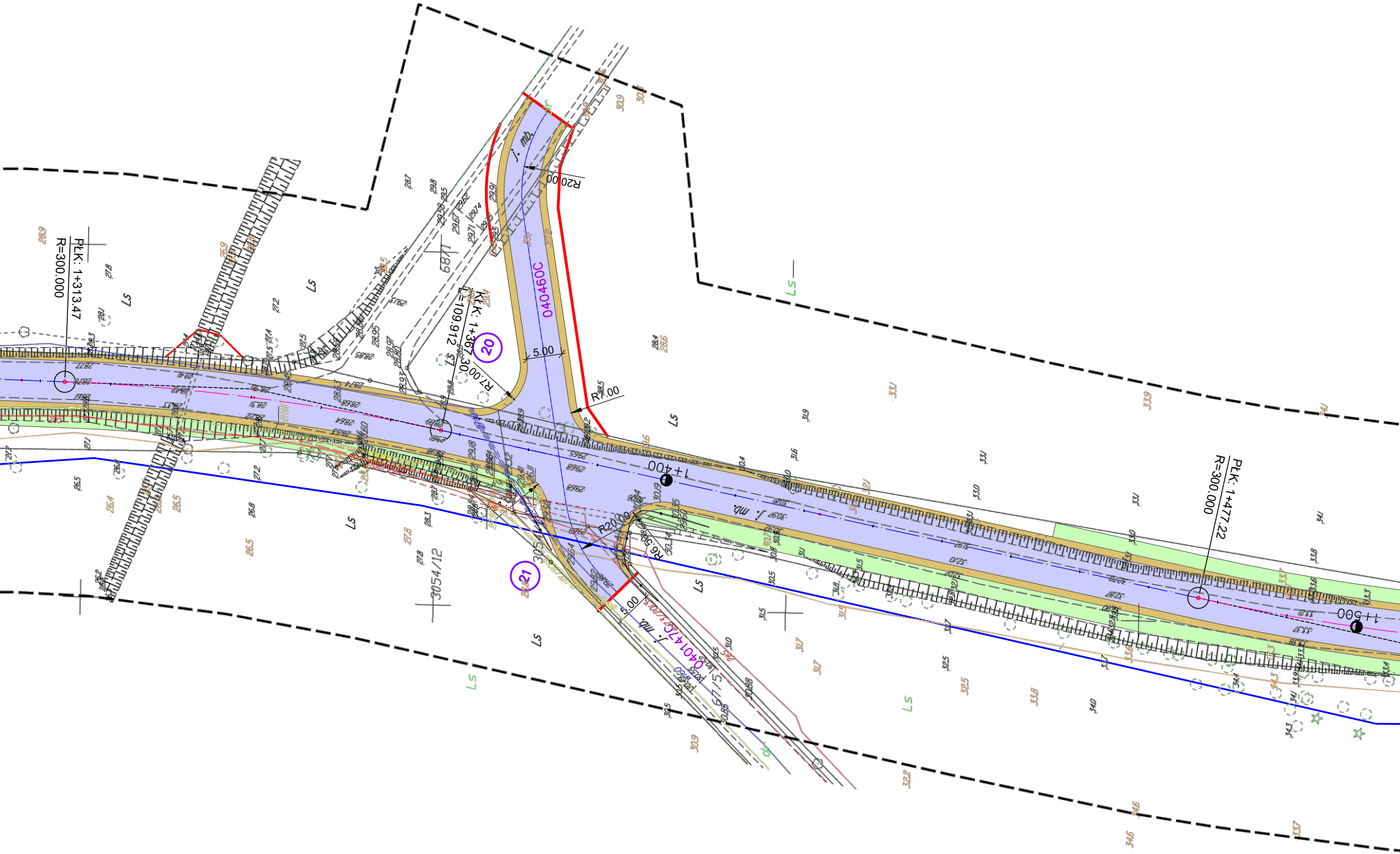
PŁK: 1+313.47
R=300.000
KŁK: 1+367.30
L=109.912
PŁK: 1+477.22
R=300.000
1+400
1+500
040460C
040147C
20
21
R20.00
R7.00
R7.00
5.00
R20.00
R6.50
5.00
j. mb.
j. mb.
j. mb.
3054/12
67/5
Ls

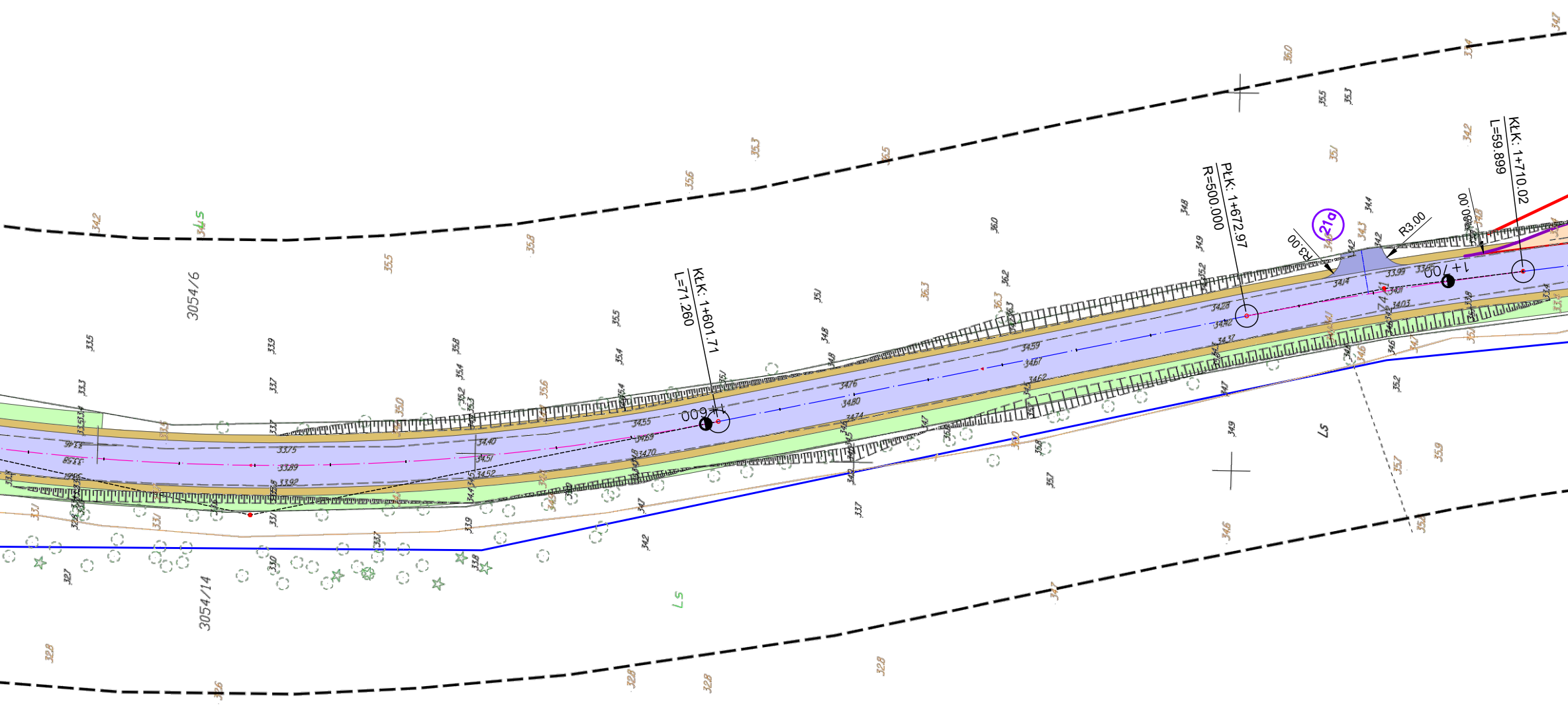

KŁK: 1+601.71
L=71.260
PŁK: 1+672.97
R=500.000
KŁK: 1+710.02
L=59.899
R3.00
R3.00
21a
1+600
1+700
3054/6
3054/14
Ls
Ls
Ls

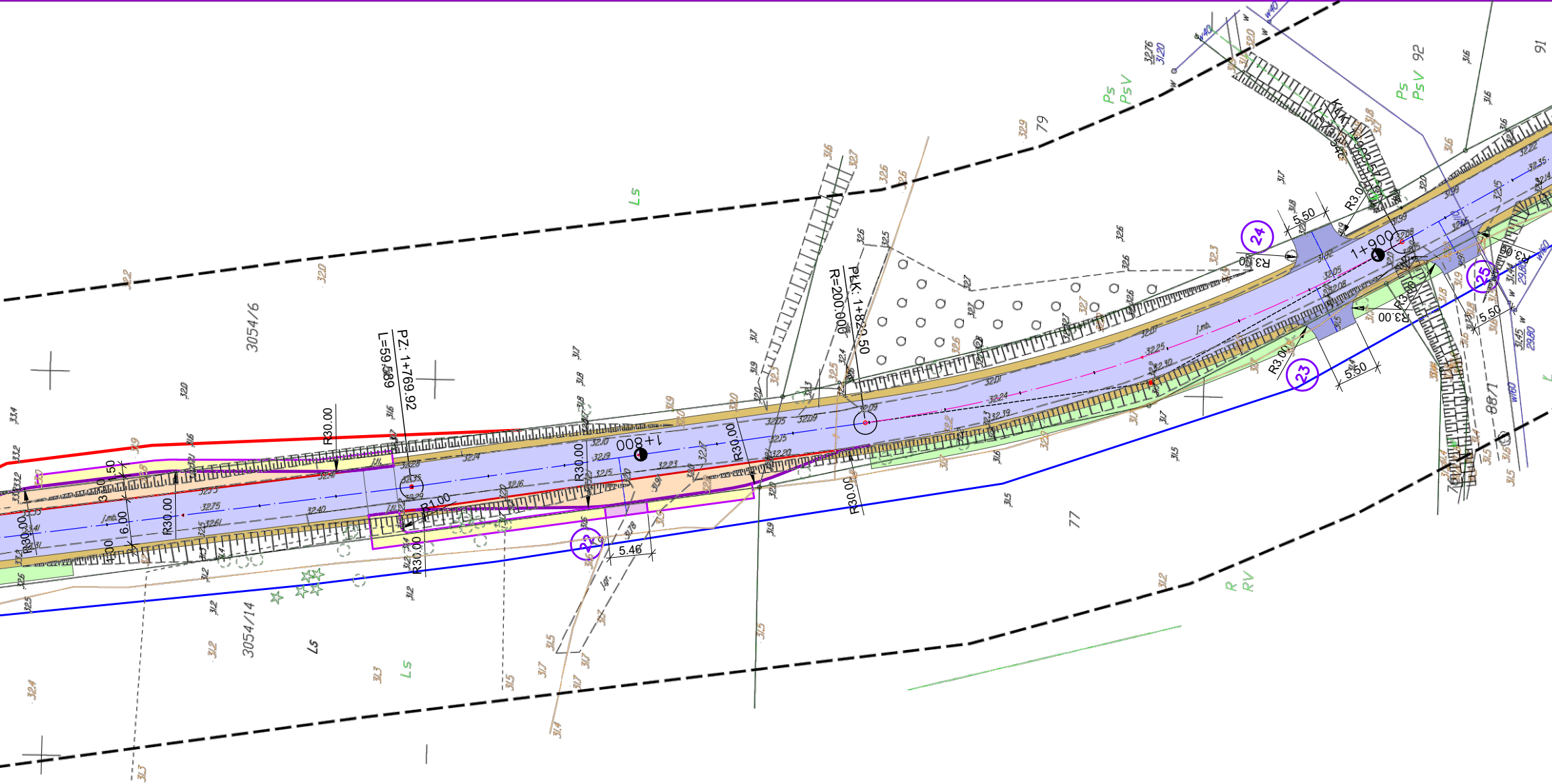
PZ: 1+769.92
L=59.59
PLK: 1+829.50
R=200.00
1+800
1+900
R30.00
R30.00
R30.00
R30.00
R30.00
R30.00
R1.00
R3.00
R3.00
R3.00
R3.00
5.50
5.50
5.50
5.46
6.00
3.00
1.50
1.50
22
23
24
25
3054/6
3054/14
77
79
92
91
8871
Ls
Ls
Ls
Ps
PsV
Ps
PsV
R
RV
j.mb.
j.mb.
j.gr.
w40
w40
w160
w160
32.10
32.19
32.15
32.05
32.09
32.15
32.20
32.01
32.24
32.39
32.07
32.25
32.30
31.92
32.05
32.08
32.08
31.99
32.22
32.35
32.14
32.28
32.35
32.29
32.14
32.16
32.23
32.40
32.75
32.61
32.73
32.41
32.31

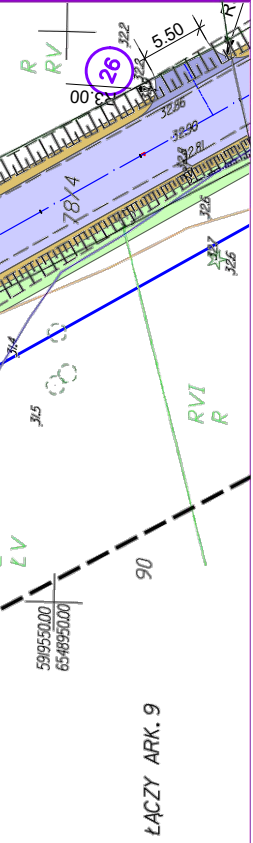
R
RV
26
5.50
32.2
R3.00
32.86
32.90
32.81
78/4
32.6
32.7
32.6
31.4
31.5
RVI
R
ŁV
90
5919550.00
6548950.00
ŁĄCZY ARK. 9

LEGENDA

▭ - jezdnia - nawierzchnia bitumiczna
▭ - wjazdy - kostka betonowa
▭ - wjazdy - nawierzchnia bitumiczna
▭ - parking - kostka betonowa
▭ - drenaż o nawierzchni z płyt ażurowych
▭ - droga rowerowa (pieszorowerowa)
▭ - pobocza wzmocnione destruktem
▭ - zatoki autobusowe
▭ - pobocze z drenażem
▭ - pobocze
▭ - rowy
▭ - kostka kamienna
━ - krawężnik 15x30cm
━ - krawężnik 12x25cm
━ - krawężnik 22x30cm
━ - krawężniki wysepkowe

PROJEKT ZAGOSPODAROWANIA TERENU

	Biuro Projektów Drogowych s.c. ul. Bema 12/1, 87-100 Toruń	
OBIEKT:	PRZEBUDOWA Z ROZBUDOWĄ DROGI POWIATOWEJ NR 1395C BIAŁY BÓR - WAŁDOWO SZLACHECKIE - RUDA	
INWESTOR:	Powiat Grudziądzki ul. Małomłyńska 1, 86-300 Grudziądz	
BRANŻA:	DROGI	PODPIS
PROJEKTANT:	inż. Aleksandra Jaczun - Dorau upr. KUP/0040/PWOD/11 specjalność: drogowa b.o.	
SPRAWDZAJĄCY:	Zbigniew Dorau upr. UAN-IV/8346/129/TO/87 specjalność: konstrukcyjno-inżynieryjna	
DATA: 04. 2018 r.	SKALA: 1:500	RYS. NR: D-1.3